






Limites e Outras Indicações

-  Limite ARU
-  Limite do Perímetro Urbano

 <p>SEVER DO VOUGA município</p>	<p>Delimitação da ARU de Talhadas Município de Sever do Vouga - Gabinete de SIG</p>	<p>ETRS 1989 Portugal TM06 Transverse Mercator - ETRS 1989 False Easting: 0,0000 False Northing: 0,0000 Central Meridian: -8,1331 Scale Factor: 1,0000 Latitude Of Origin: 39,6683 Units: Meter</p>	<p>Folha Nº: 1</p>
<p>Desenhou: CR</p> <p>Responsável: <i>Carolina Rocha</i></p>	<p>Delimitação Seixo</p>	<p>Processo: Data: 3.2024</p>	<p>Substitui: Escala: 1:2 000</p>