




Limites e Outras Indicações

- Limite ARU
- Limite do Perímetro Urbano

 <p><b>SEVER DO VOUGA</b> município</p>	<p>Delimitação da ARU de Sever do Vouga</p> <p>Município de Sever do Vouga - Gabinete de SIG</p>		<p>Folha Nº:</p> <p><b>1</b></p>
	<p>Delimitação</p> <p>Sever do Vouga</p>		<p>Substitui:</p> <p>Escala:</p> <p><b>1:10 000</b></p>
<p>Desenhou:</p> <p><b>CR</b></p> <p>Responsável:</p> 	<p>ETRS 1989 Portugal TM06 Transverse Mercator - ETRS 1989 False Easting: 0,0000 False Northing: 0,0000 Central Meridian: -8,1331 Scale Factor: 1,0000 Latitude Of Origin: 39,6683 Units: Meter</p>		<p>Processo:</p> <p><b>3.2024</b></p>