

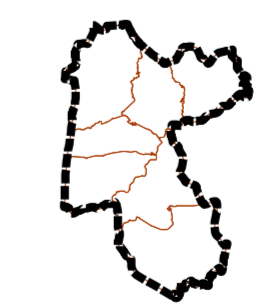


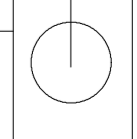
LEGENDA:
REDE NATURA
 PTCON0026 - Zona Especial de Conservação do Rio Vouga

LIMITES E OUTRAS INDICAÇÕES
 Vértices Geodésicos



Limites Administrativos do concelho de Sever do Vouga
 (Carta Administrativa Oficial de Portugal, IGP - Versão CACOP 2020
 Despacho Conjunto nº 542/99, de 31/05/1999, publicado no Diário
 da República nº 155 de 07/07/1999)

Identificação da cartografia de referência na legenda das peças gráficas do PDM:
 a) Identificação da entidade proprietária da cartografia:
 CI da Região de Aveiro
 b) Identificação da entidade produtora e data de edição:
 SOCARTE Sociedade de Levantamentos Topocartográficos Lda
 Cobertura fotográfica: 30/09/2012
 Resolução média: 30 cm
 Resolução fotogramétrica: 31/03/2013
 Espaço Cartográfico: 24002014
 c) Série cartográfica oficial a que pertence, se aplicável não aplicável
 Série Cartográfica Nacional 1/10.000
 d) Data e número de homologação e entidade responsável pela homologação, se aplicável
 Homologado, conforme despacho do IGT de 12 de novembro de 2014 - Processo nº 331
 e) Sistema de referência, datum e projeção cartográfica:
 PT-TM06ETRS89 - European Terrestrial Reference System 1989, com o referencial altimétrico: Datum Cascais (1986)
 f) Escala planimétrica:
 Precisão planimétrica: erro médio quadrático $\leq 1,50$ m
 Precisão altimétrica: erro médio quadrático $\leq 1,50$ m

REVISÃO PDM SEVER DO VOUGA	CÂMARA MUNICIPAL DE SEVER DO VOUGA		N 
	2ª ALTERAÇÃO A 1ª REVISÃO DO PDM		
	CONDICIONANTES - REDE NATURA		
	data	escala	2.3
	março 2022	1/25.000	
			PPN de cartografia analógica n.º 4.74