

Controlar a Pandemia


Conselho de Ministros,
29 de abril de 2021



REPÚBLICA
PORTUGUESA

XXII GOVERNO

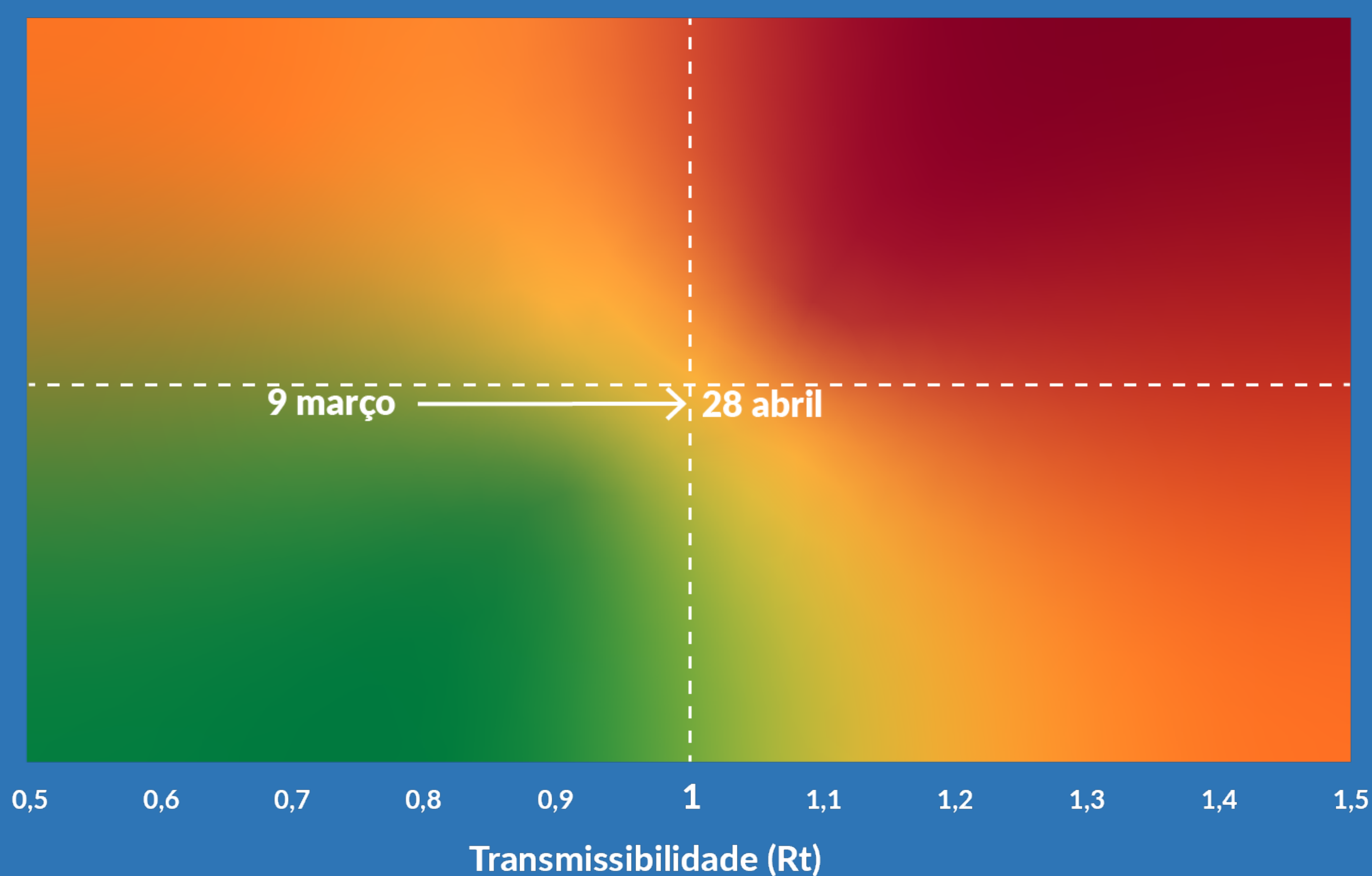
Matriz de Risco



Incidência Continente:
9 março: 118,49 | 28 abril: 66,5

Evolução

Matriz de Risco



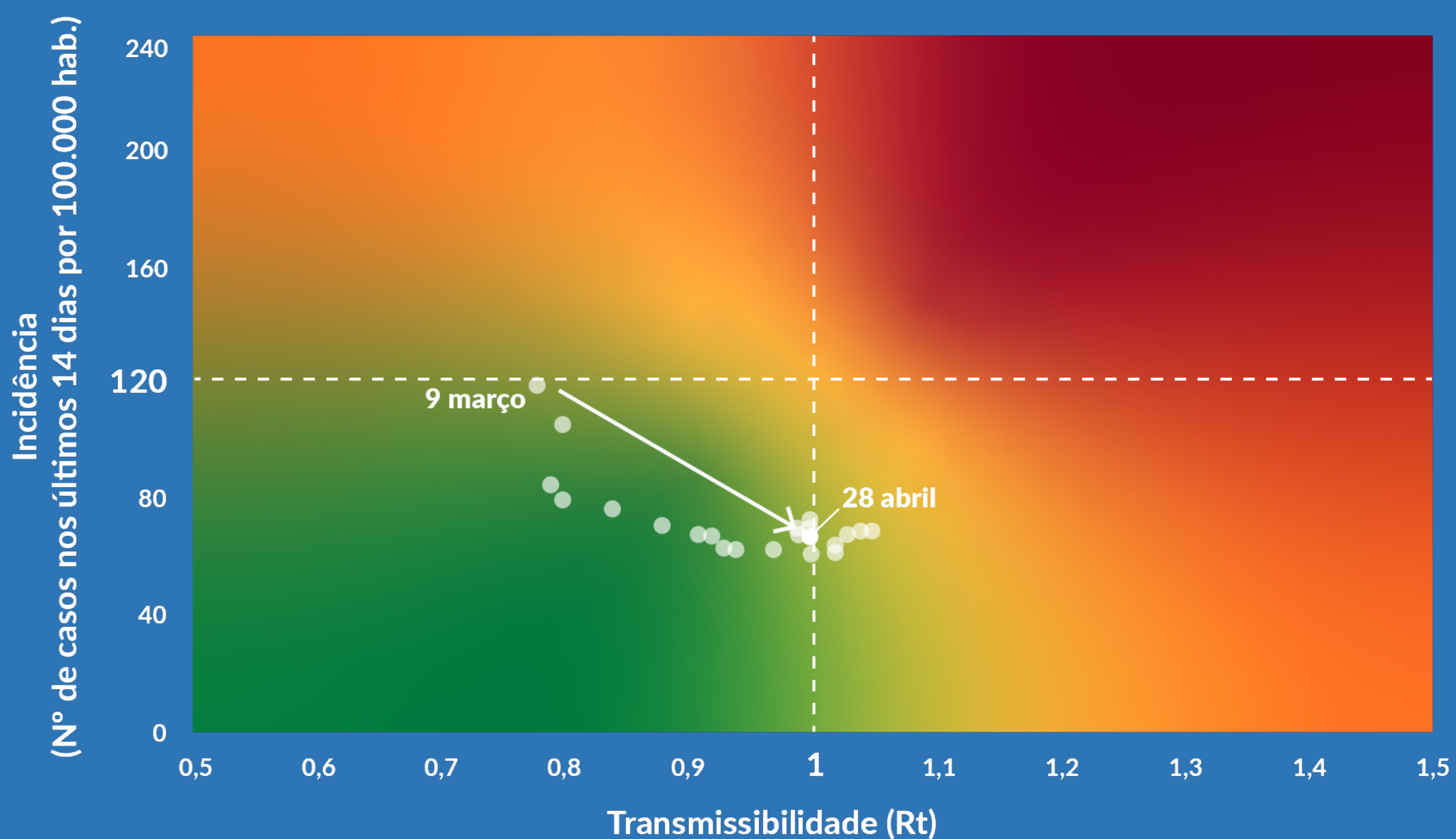
R(t) Continente:

9 março: 0,78 | 28 abril: 1



Evolução

Matriz de Risco



Incidência Continente: 66,5 $R(t)$ Continente: 1

Medidas



A partir de 1 de maio

Nos concelhos que avançam para a próxima fase



Restaurantes, cafés e pastelarias (máx. 6 pessoas ou 10 em esplanadas, por grupo), até às 22h30.



Casamentos e batizados com 50% de lotação.



Espectáculos culturais, até às 22h30.



Todas as lojas e centros comerciais até às 21h00 durante a semana e 19h00 aos fins-de-semana e feriados.

Abertura das fronteiras terrestres.

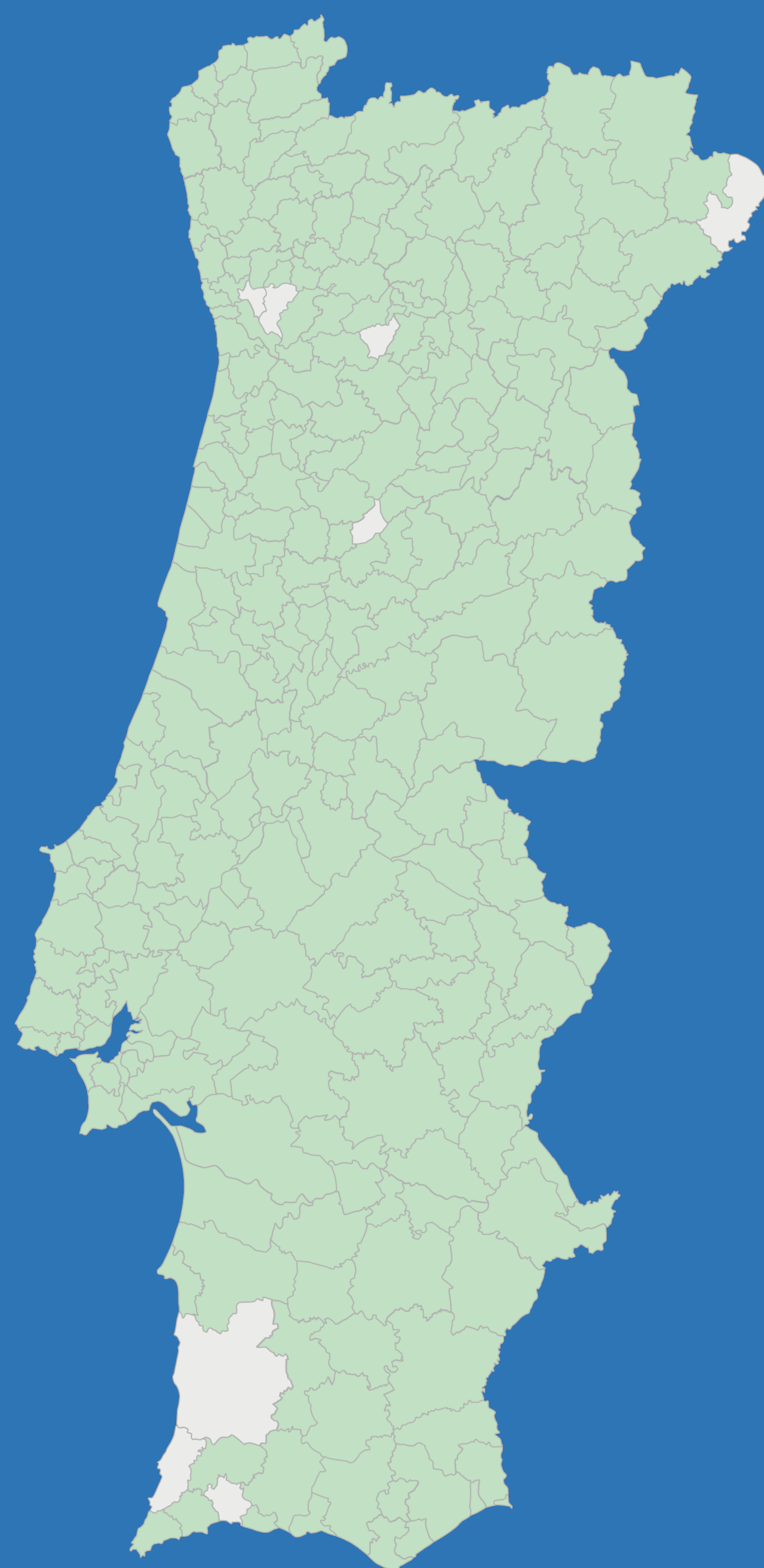


Aplicação territorial



Mapa de Risco

● Avançam para a fase de 1/05

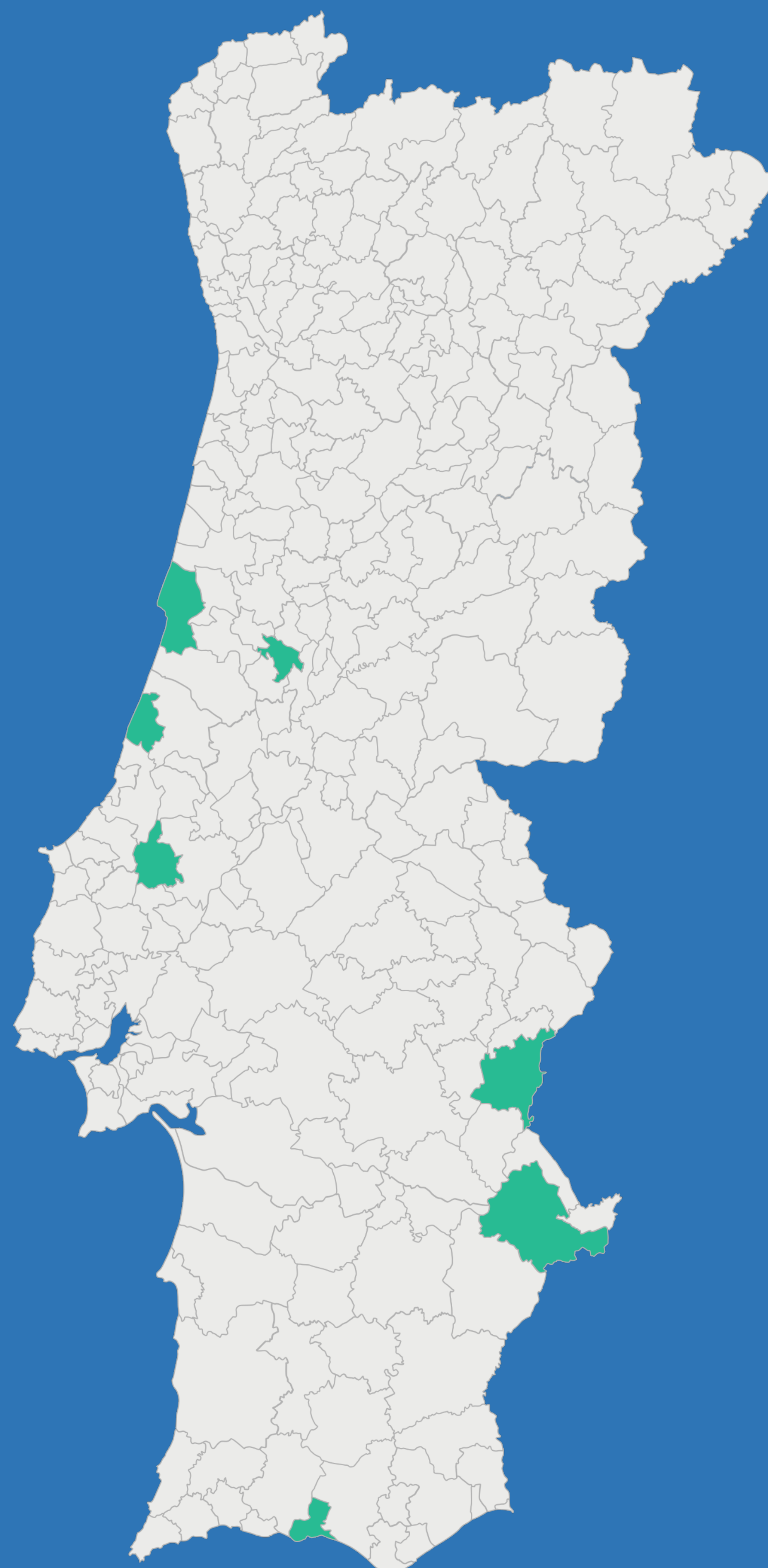


Mapa de Risco

RECUPERARAM

Rio Maior
Moura

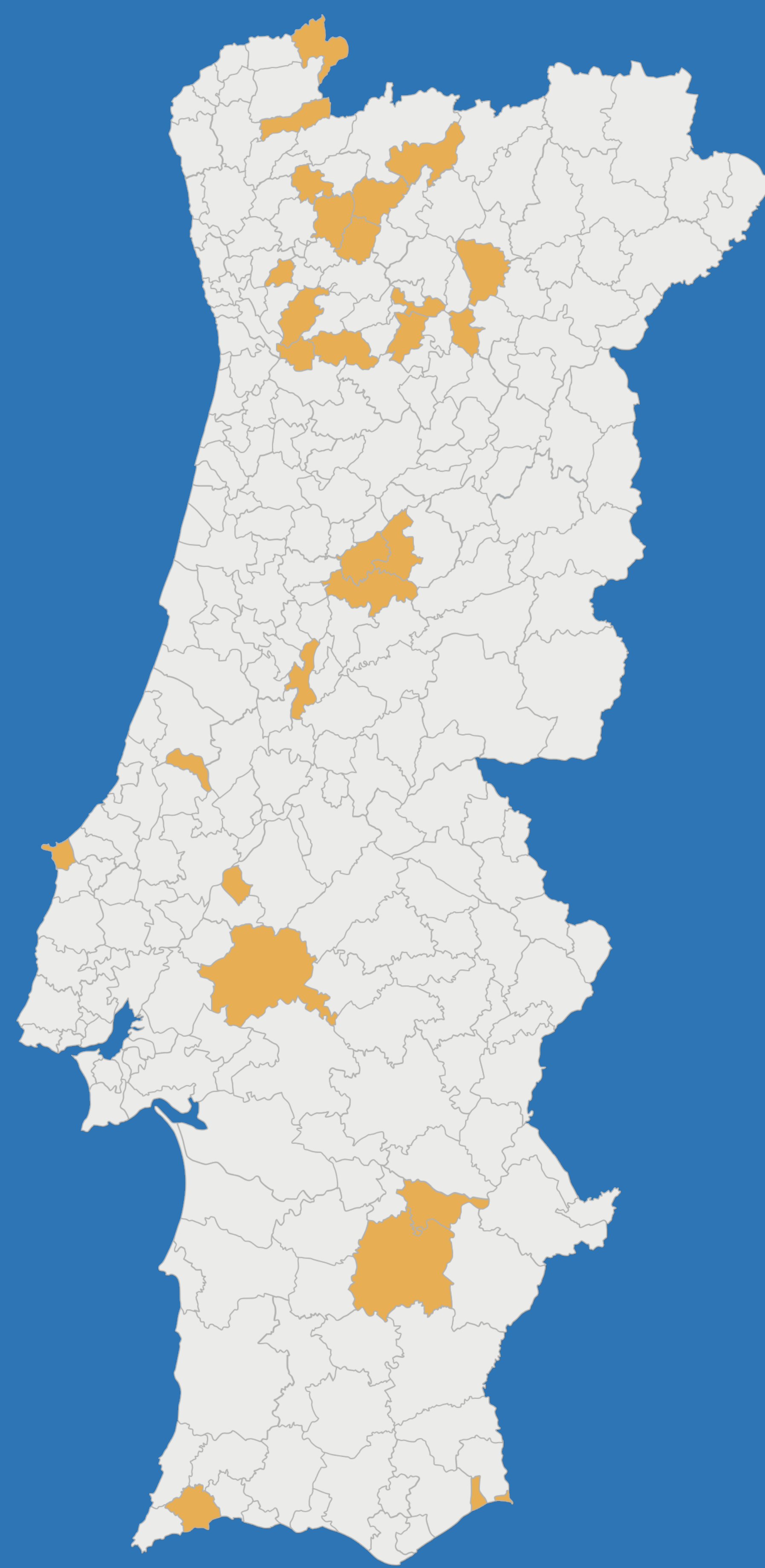
Alandroal
Albufeira
Figueira da Foz
Marinha Grande
Penela



Mapa de Risco

Concelhos que subiram para
>120 casos/ 100 mil hab.:

Alijó	Lamego
Alpiarça	Melgaço
Arganil	Oliveira do Hospital
Batalha	Paços de Ferreira
Beja	Penafiel
Boticas	Peniche
Cabeceiras de Baixo	Peso da Régua
Castelo de Paiva	Ponte da Barca
Celorico de Basto	Póvoa de Lanhoso
Cinfães	Tábua
Coruche	Tabuaço
Fafe	Vidigueira
Figueiró dos Vinhos	Vila Real de Santo
Lagos	António



Alerta

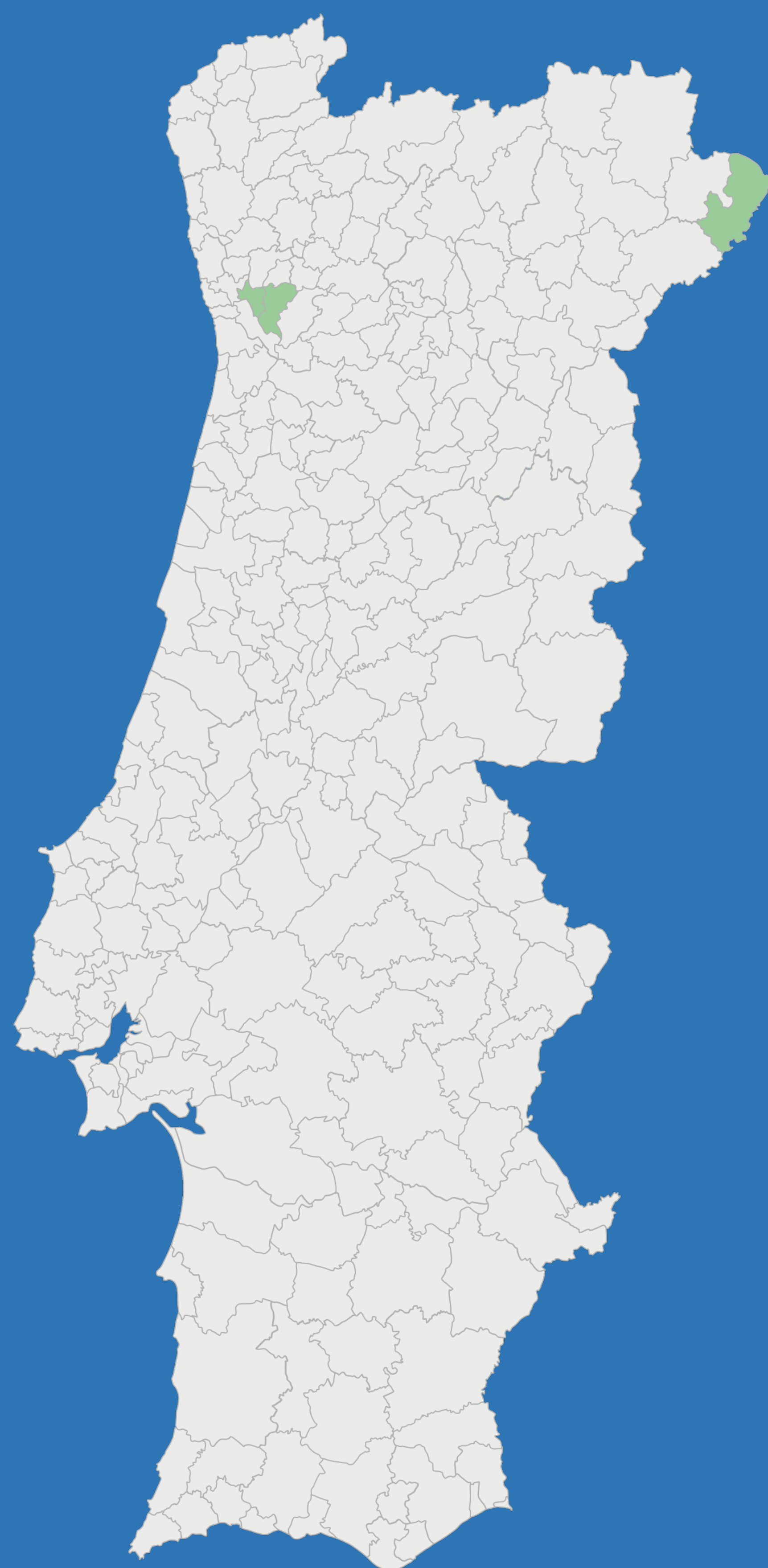


Mapa de Risco

MANTÊM

Miranda do Douro
Paredes
Valongo

● Fase de 19/04



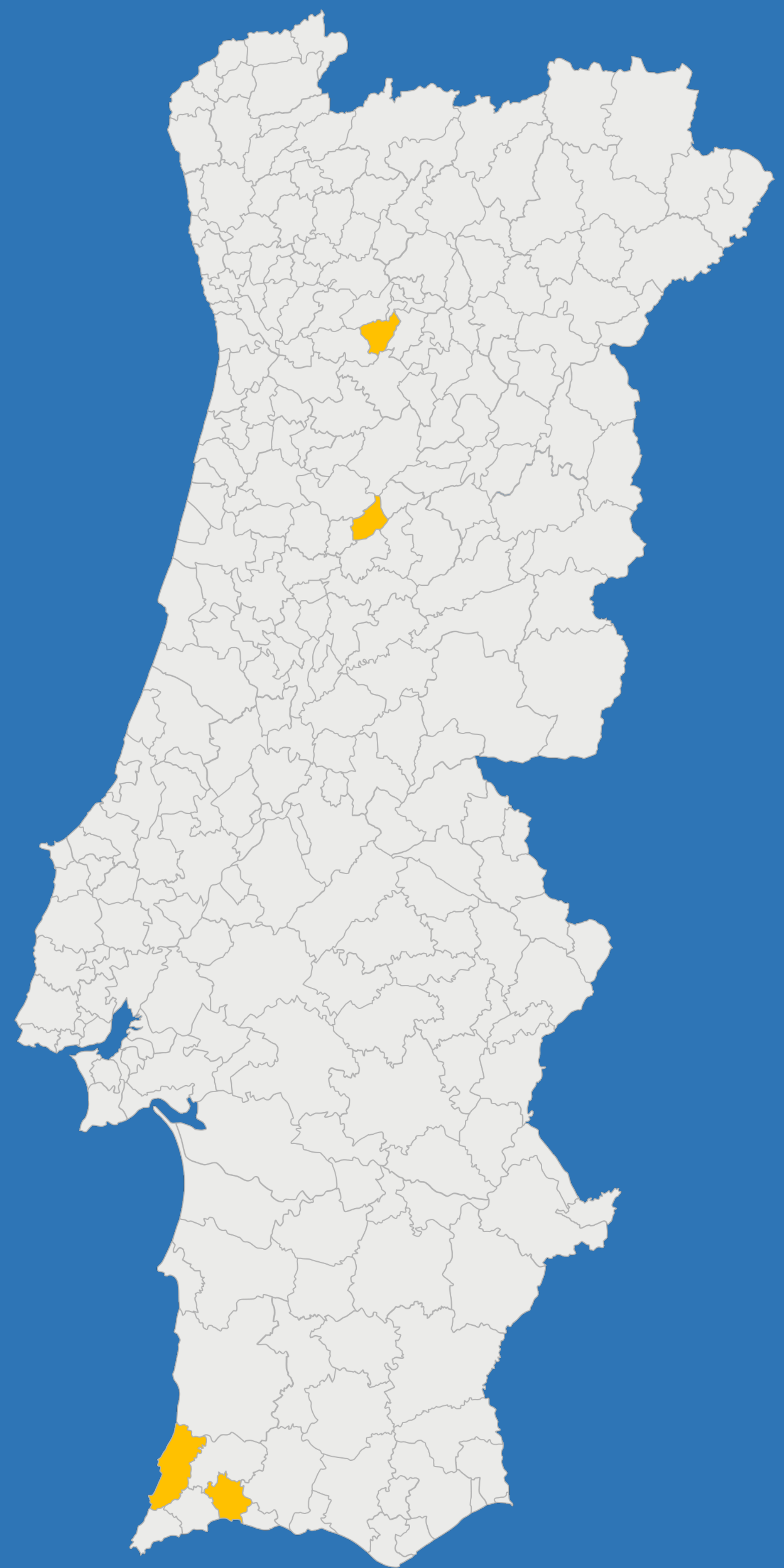
Mapa de Risco

RECUAM

Aljezur
Resende

MANTÊM

Carregal do Sal
Portimão



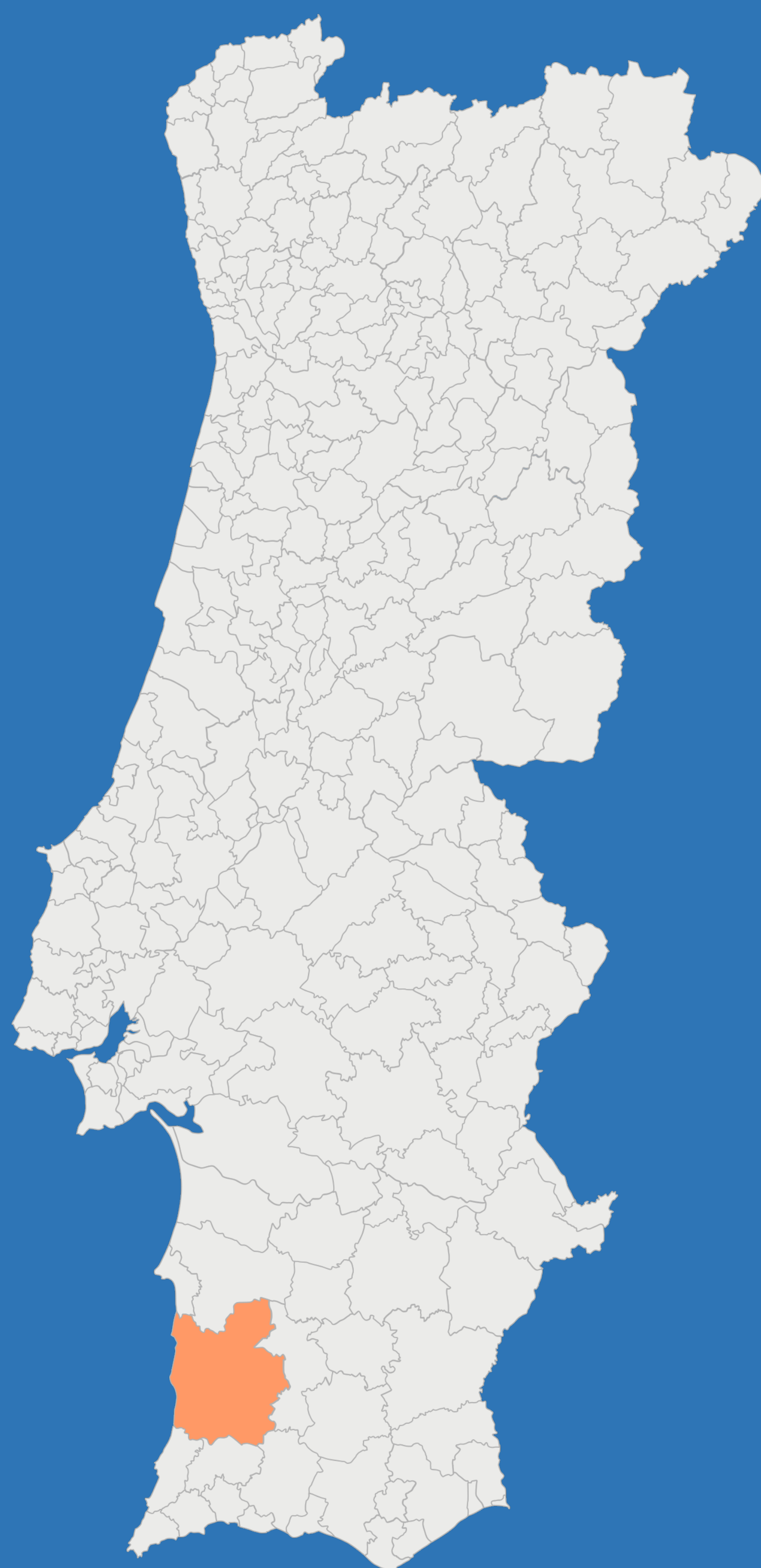
Odemira

Freguesias de São Teotónio e Longueira/ Almogrove:

- Fase de 15/03
- Cerca sanitária

Restantes freguesias:

- Fase de 1/05



Avaliação semanal



Controlar a Pandemia

COVID19ESTAMOSON.GOV.PT



REPÚBLICA
PORTUGUESA

XXII GOVERNO